

DIRECTION ORGANISATION

Président du Comité d'Organisation :	Marc FAYET
Secrétariat Général :	Loïc DEBELHOIR
Trésorier Général :	Patrice ONFRAY
Permanences :	Edith DEBELHOIR
Organisation Technique :	Daniel CANEVET / Gérald BARRE
Organisation Village :	Dominique REALLAND / Mathieu LE JOSSEC
Organisation Animations :	Mathieu CARIOU
Protocole :	Loïc DEBELHOIR / Claude LE FUR
Parcours :	Julien BIDEAU / Jean-Pierre LE GOFF
Guide Technique :	Damien QUILLIVIC
Fléchage / Visuels :	Jacques DARCILLON
Véhicules :	Frédéric LE CORRE / Gilles RIVOAL / Serge LE SAINT
Signaleurs :	Michel LE BRAS / Frédéric FORTIN
Collectivités :	André GUILLOU
Hébergement :	Frédéric LE CORRE
Restauration :	Bertrand BODILIS
Communication et Presse :	Jérôme CLASSE
Espaces VIP :	Jean-Pierre POHER
Consultant Sportif :	Eric BOYER

DIRECTION SPORTIVE

Directeur de l'Epreuve :	Marc FAYET
Président du Jury :	Valeria LAGUZZI (ITA)
Commissaires Titulaires UCI :	Thierry GOUVENOU Rodolphe CRAMETE
Juge à l'Arrivée :	Jérôme BIHOUEE
Commissaires Moto :	Philippe COURBE Bénédicte DUFOUR

ORGANISATION OPERATIONNELLE

Responsable sécurité :	Julien BIDEAU
Régulateur :	Damien QUILLIVIC
Moto-Infos :	Jean Jacques AUFFRED / Jean-Marc ROBIN
Ardoisier :	Jean Michel FILY
Arbitre Classements Intermédiaires :	Jérôme LE GALL
Animateurs Officiels :	Marion HERAULT-GARNIER / Thierry EON
Animateur Parcours en Ligne :	Eric LE BALC'H
Radio Tour :	Christelle REILLE
Sécurité de l'Epreuve :	Gendarmerie Nationale / Police Nationale Jacky COAT – Motards Sports Médias Evènements
Médecin :	Olivier CORRE
Ambulances :	Ambulances du Pays de Quimper
Photo-finish – Classements :	Matsport Timing
Liaisons Radios :	BSC Bretagne Service Course
Véhicules Assistance Neutres :	BSC Bretagne Service Course
Production TV :	LNC / Réalisation : VisionLive

RÈGLEMENT PARTICULIER

ARTICLE 1. ORGANISATION

Le TOUR DU FINISTERE PAYS DE QUIMPER, est organisé par le comité d'organisation de Kerfeunteun Animations Sportives (K.A.S.). La course se dispute le vendredi 9 mai 2025, sous les règlements de l'Union Cycliste Internationale (UCI), de la Ligue Nationale de Cyclisme (LNC) et de la Fédération Française de Cyclisme (FFC).

ARTICLE 2. PARTICIPATION

Le Tour du Finistère Pays de Quimper est ouvert sur invitation, suivant l'article 2.1.005, aux équipes WorldTeams, UCI ProTeams, équipes continentales UCI, équipes professionnelles de cyclo-cross UCI et aux équipes nationales. Le nombre de coureurs par équipe est limité à 7 au maximum et à 5 au minimum au départ de l'épreuve. Du seul fait de son engagement et/ou de sa participation à l'épreuve, chaque équipe déclare accepter l'intégralité des dispositions du présent règlement particulier et s'engage à les respecter.

ARTICLE 3. CLASSE

Le Tour du Finistère Pays de Quimper est classé en 1.1 au calendrier de l'UCI et attribue des points selon l'article 2.10.008 du règlement de l'UCI au classement mondial de l'UCI.

Cette épreuve est également organisée dans le cadre la Coupe de France et attribue des points selon le règlement établi par la LNC.

ARTICLE 4. PERMANENCE

La permanence d'accueil se tient vendredi 9 mai de 8h30 à 12h00, à :

Espace Dan Ar Braz
Rue de Stang Bihan
29000 QUIMPER

Le retrait des dossards par les responsables d'équipes licenciés se fait de 8h30 à 9h30.

La réunion des directeurs sportifs, en présence des membres du collège des commissaires, est fixée à 9h45 à la permanence.

ARTICLE 5. RADIO-TOUR

Les infos course sont émises sur la fréquence 157,550 MHz.

ARTICLE 6. ASSISTANCE TECHNIQUE NEUTRE

Le service d'assistance technique neutre est assuré par BSC Bretagne Service Course, au moyen de 3 voitures.

ARTICLE 7. DÉLAI D'ARRIVÉE

Tout coureur arrivant dans un délai dépassant 8 % du temps du vainqueur n'est plus retenu au classement. Le délai peut être augmenté en cas de circonstances exceptionnelles par le Collège des commissaires, en consultation avec l'organisateur.

ARTICLE 8. CLASSEMENTS

CLASSEMENT INDIVIDUEL

Le classement individuel au temps sera établi selon l'ordre de passage sur la ligne d'arrivée.

SPRINT INTERMEDIAIRE

TROPHÉE JEAN-PAUL WATERLOOS CREDIT AGRICOLE

Le classement des Sprints Intermédiaires « Trophée Jean-Paul Waterloos Crédit Agricole » est établi par l'addition des points attribués à chacun des 4 sprints, selon la cotation suivante :

5 pts, 3 pts et 1 pt aux 3 premiers

En cas d'égalité, le classement individuel de l'épreuve fera le départage.

TROPHÉE DU KILOMETRE 29

Un Trophée sera attribué au premier coureur qui franchira le km 29 (Passage sur la ligne départ / arrivée de la première boucle).

CLASSEMENT MEILLEUR BRETON

Un Trophée sera attribué au meilleur coureur Breton (né ou licencié en Bretagne).

ARTICLE 9. PRIX

Les prix suivants sont attribués :

1	5 785	11	150
2	2 895	12	150
3	1 445	13	150
4	715	14	150
5	580	15	150
6	435	16	150
7	435	17	150
8	290	18	150
9	290	19	150
10	150	20	150

Le total général des prix distribués à l'occasion de l'épreuve est de **14 520 €**.

ARTICLE 10. PROTOCOLE

À l'issue de l'épreuve, les coureurs suivants devront se présenter dans un délai de 10 minutes maximum après leur arrivée, au podium protocolaire :

- Les 3 premiers de l'épreuve
- Le lauréat des Sprints Intermédiaires
- Le lauréat du kilomètre 29
- Le meilleur Breton

ainsi que dans le cadre de la Coupe de France :

- Le leader de la Coupe de France ou son directeur sportif en son absence

ARTICLE 11. ANTIDOPAGE

Le règlement antidopage de l'UCI s'applique intégralement à la présente épreuve. En outre, la législation antidopage française s'applique conformément aux dispositions de la loi en vigueur. Le contrôle antidopage aura lieu dans le mobil-home réservé à cet effet situé au niveau des Ateliers des Services Techniques, rue de Stang Bihan à proximité de la ligne d'arrivée (suivre fléchage).

ARTICLE 12. PÉNALITÉS

Le barème des pénalités de l'UCI sera appliqué.

ARTICLE 13

Le présent règlement a été rédigé en langue française qui fera foi en cas de difficulté d'interprétation de ses termes dans une autre langue.

PERMANENCE

PERMANENCE DE DÉPART

Vendredi 9 mai de 8h30 à 12h00

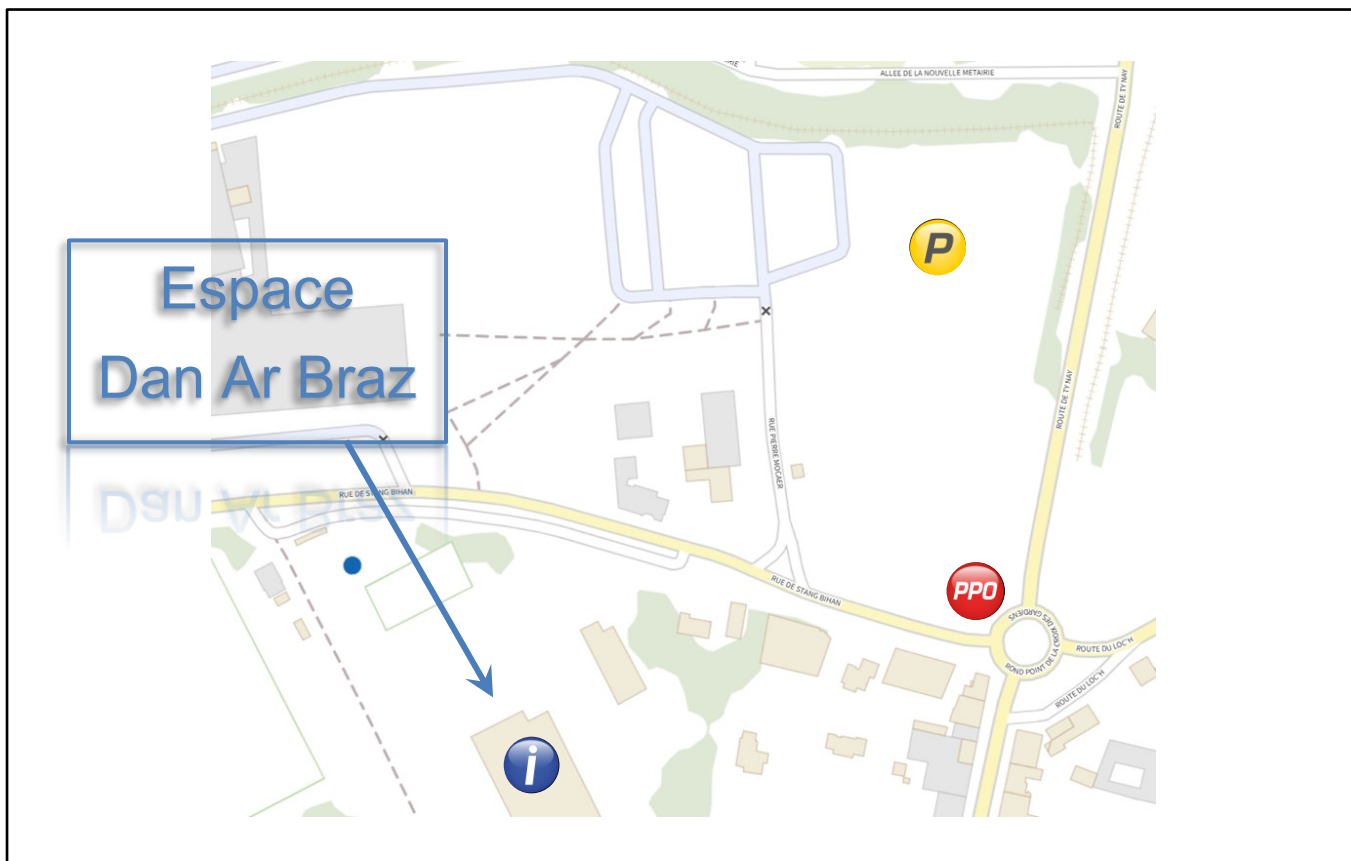
Espace Dan Ar Braz
Rue de Stang Bihan
29000 QUIMPER

TÉLÉPHONES

Permanence Générale :	Edith DEBELHOIR	+33 (0)6 45 27 79 97
Responsable des Equipes :	Marc FAYET	+33 (0)6 84 35 16 73
Responsable Presse :	Jérôme CLASSE	+33 (0)7 88 24 10 28

Confirmation des partants et retrait des dossards : de 8h30 à 9h30

Réunion des directeurs sportifs : 9h45



ACCÈS ET DÉPART

8 h 30

Accueil

A l'espace Dan Ar Braz – Rue de Stang Bihan à Quimper (proche ligne Départ / Arrivée)

9 h 45

Réunion des directeurs sportifs en présence du collège des commissaires

A l'espace Dan Ar Braz

10 h 15

Réunion des pilotes voitures et motos en présence du collège des commissaires

A l'espace Dan Ar Braz

10 h 40

Présentation des équipes sur le podium, parking Croix des Gardiens

11 h 45

Mise en place des véhicules sur la ligne de départ

11 h 50

Appel des concurrents

12 h 00

Départ fictif

12 h 15

Départ réel à Plomelin - Neutralisé 7,2 km



Pour rejoindre le PPO (Point de passage obligé), tous les véhicules devront passer par le Rond-Point de la Croix des Gardiens (Quimper)



Point de Passage Obligé



Départ Fictif



Podium Signature



Permanence



Parking Véhicule « avant »



Parking Véhicule « arrière »



Parking équipes



Itinéraire course

ITINÉRAIRE - HORAIRES

Route	Itinéraire	Distance		Horaire de passage			
		Parcours	A parcourir	42 km/h	40 km/h	38 km/h	
	QUIMPER - Rue Stang Bihan - Départ fictif - Neutralisation de 7,2 km		7,2	12:00	12:00	12:00	
D20	QUIMPER - Route de Plomelin - Allée des Lauriers - Départ réel		0,0	168,1	12:15	12:15	12:15
	PLOMELIN - Kroas An Trebe - A droite direction Plomelin (Hent Trebe)		4,6	163,5	12:21	12:21	12:22
	Rond-point à droite direction Quimper (Hent Kergoff)		5,9	162,2	12:23	12:23	12:24
	Rond-point tout droit (Kerrun Nevez)		8,3	159,8	12:26	12:27	12:28
	A gauche, route de Pont L'Abbé		8,5	159,6	12:27	12:27	12:28
	Rond-point de Kerloegen, 1ère à droite (D56) direction Pluguffan		9,2	158,9	12:28	12:28	12:29
D56	PLUGUFFAN - Tout droit sur 2 ronds-points consécutifs (D56)		9,3	158,8	12:28	12:28	12:29
D56	Rond-point de l'aéroport, tout droit		11,0	157,1	12:30	12:31	12:32
D56	Rond-point de Kergebed, tout droit		12,4	155,7	12:32	12:33	12:34
D56	Rond-point (route de Skerneg), tout droit direction Plonéis		13,5	154,6	12:34	12:35	12:36
D56	PLONEIS - Rond-point du Paradis, tout droit (D56) route de Pluguffan		14,7	153,4	12:36	12:37	12:38
D56	Rond-point de Kergaben, tout droit (D56) route de Guengat		16,3	151,8	12:38	12:39	12:40
	GUENGAT - Au calvaire, à droite route de Saint Allouarn		18,9	149,2	12:42	12:43	12:44
	Stang Ar Guell, au cédez le passage à droite		21,5	146,6	12:45	12:47	12:48
	Au cédez le passage, à droite		21,8	146,3	12:46	12:47	12:49
	PLOGONNEC - A gauche, route de Roz Ar Brug		22,6	145,5	12:47	12:48	12:50
	A droite, route de la Lorette		23,2	144,9	12:48	12:49	12:51
	QUIMPER - Côte Moulin de la Lorette (1,4km à 5%)		24,8	143,3	12:50	12:52	12:54
	- <u>Entrée circuit</u> - Croas Caër		24,9	143,2	12:50	12:52	12:54
	Rond-point, à droite rue du Château		27,1	141,0	12:53	12:55	12:57
	Rond-point, à gauche avenue de Ti Pont		27,3	140,8	12:54	12:55	12:58
	Rond-point, à droite allée de Meil Stang Vihan		28,0	140,1	12:55	12:57	12:59
	A gauche, allée Sully		28,6	139,5	12:55	12:57	13:00
	Au feu, à gauche rue de Stang Bihan		29,0	139,1	12:56	12:58	13:00
	QUIMPER - Ligne d'arrivée - Prix du kilomètre 29		29,3	138,8	12:56	12:58	13:01
	Rond-point de la Croix des Gardiens, à gauche route de Ty Nay		29,5	138,6	12:57	12:59	13:01
	Rond-point de Ty Pont, 2ème sortie route de la Voie Romaine		30,3	137,8	12:58	13:00	13:02
	LANDREVARZEC - Quilinen, au stop, tout droit (traversée de la D770)		38,3	129,8	13:09	13:12	13:15
	Au cédez le passage Quilinen - Garzabic à droite		39,1	129,0	13:10	13:13	13:16
	Rond-point à droite, vers centre bourg		39,2	128,9	13:11	13:13	13:16
	A droite, rue du Salou		39,8	128,3	13:11	13:14	13:17
	BRIEC - Au cédez le passage à gauche, route de Pont Gwin		41,5	126,6	13:14	13:17	13:20
	Au rond-point, 3ème sortie route de Landrévarzec		44,5	123,6	13:18	13:21	13:25
	Rond-point "Intermarché" tout droit, route de Landrévarzec		44,9	123,2	13:19	13:22	13:25
D785	Mairie, au cédez le passage à gauche direction Pleyben		45,8	122,3	13:20	13:23	13:27
D785	Cédez le passage, à gauche		46,4	121,7	13:21	13:24	13:28
D785	Stop, les 3 Croix, à droite direction Morlaix		48,6	119,5	13:24	13:27	13:31
	GOUEZEC - Carrefour les 3 Fontaines, à droite		51,4	116,7	13:28	13:32	13:36
	Côte Menez C'Hrenn (2,2km à 5%)		53,7	114,4	13:31	13:35	13:39
	Cédez le passage Kérael, à droite		55,3	112,8	13:34	13:37	13:42
	Côte La Roche du Feu (1,3km à 6%) - Trophée Crédit Agricole "Jean-Paul WATERLOOS" (1)		56,9	111,2	13:36	13:40	13:44
	EDERN - Carrefour Goarem Jaouen, à droite direction Ty Flehan		59,2	108,9	13:39	13:43	13:48
	Carrefour Ty Flehan, à gauche direction Saint Thoïs		59,7	108,4	13:40	13:44	13:49
	Goarem Bella, à droite route de Kergadiou		60,8	107,3	13:41	13:46	13:51
D72	Au stop tout droit, route du Styvellou		62,1	106,0	13:43	13:48	13:53
	A gauche, route de Saint Jean		63,0	105,1	13:45	13:49	13:54
	A droite, chapelle Saint Jean		63,4	104,7	13:45	13:50	13:55
	Cédez le passage, à gauche route du Niver		64,1	104,0	13:46	13:51	13:56
	Le Niver, à gauche direction Trégourez		64,7	103,4	13:47	13:52	13:57

ITINÉRAIRE - HORAIRES

Route	Itinéraire	Distance		Horaire de passage		
		Parcours	A parcourir	42 km/h	40 km/h	38 km/h
	Gulvain, à droite	66,1	102,0	13:49	13:54	13:59
	Côte de Gulvain (800m à 6%) - Trophée Crédit Agricole "Jean-Paul WATERLOOS" (2)	66,6	101,5	13:50	13:54	14:00
	LANGOLEN - Coat Lamotte Bihan, au stop à gauche	68,4	99,7	13:52	13:57	14:03
	Croas Nevez, au cédez le passage à gauche route de Langolen	70,3	97,8	13:55	14:00	14:06
	Croas Pen Yeun, à droite direction Landudal	70,7	97,4	13:56	14:01	14:06
	LANDUDAL - Tout droit, direction Quimper	74,9	93,2	14:02	14:07	14:13
D51	Roz Ar Gall, cédez le passage à droite direction Quimper	77,5	90,6	14:05	14:11	14:17
D15	ERGUE-GABERIC - Croix de Saint André, au cédez le passage à droite direction Quimper	80,1	88,0	14:09	14:15	14:21
	Rond-point de Pen Carn, à droite avenue de Lestonan	82,4	85,7	14:12	14:18	14:25
D785	BRIEC - Moncour, cédez le passage à gauche	88,0	80,1	14:20	14:27	14:33
D785	Lieu dit Waterloo - Trophée Crédit Agricole "Jean-Paul WATERLOOS" (3)	89,5	78,6	14:22	14:29	14:36
	Penity, à droite route de Menez Rouz	90,3	77,8	14:24	14:30	14:37
	Cédez le passage, tout droit	90,5	77,6	14:24	14:30	14:37
D770	LANDREVARZEC - Cédez le passage, à droite route de Brest	91,5	76,6	14:25	14:32	14:39
	Moulin du Lay, à gauche direction Quéménéven	97,4	70,7	14:34	14:41	14:48
	Passage à niveau	99,1	69,0	14:36	14:43	14:51
	Côte du Moulin du Lay (1,1km à 7%)	100,0	68,1	14:37	14:45	14:52
	PLOGONNEC - Kerguinou, à droite direction Quéménéven	100,0	68,1	14:37	14:45	14:52
D61	QUEMENEVEN - Au stop, à gauche direction Kergoat	102,0	66,1	14:40	14:48	14:56
D7	Kergoat - Au stop, à gauche direction Locronan	106,0	62,1	14:46	14:54	15:02
D7	LOCRONAN - Au rond-point du Menec, tout droit	108,9	59,2	14:50	14:58	15:06
D7/D63	Rond-point de Kervellic, 2ème sortie direction Plogonnect	109,4	58,7	14:51	14:59	15:07
	A gauche, direction Locronan, Vielle route de Plonévez	109,7	58,4	14:51	14:59	15:08
	A droite, rue des Charettes	110,2	57,9	14:52	15:00	15:09
	Place de l'église, tout droit rue Saint Maurice	110,3	57,8	14:52	15:00	15:09
	Côte de Locronan (1,2km à 7,7%) - Trophée Crédit Agricole "Jean-Paul WATERLOOS" (4)	111,0	57,1	14:53	15:01	15:10
	PLOGONNEC - Virages successifs, puis rond-point de Landibilic, tout droit	112,0	56,1	14:55	15:03	15:11
	Carrefour, à gauche direction Saint Albin	113,1	55,0	14:56	15:04	15:13
	A droite, route de Saint Albin	116,6	51,5	15:01	15:09	15:19
	Passage à niveau	121,5	46,6	15:08	15:17	15:26
	QUIMPER - Côte de Pont Quéau (1,4km à 5%)	122,9	45,2	15:10	15:19	15:29
	Garzabic, au cédez le passage, à droite Voie Romaine	123,7	44,4	15:11	15:20	15:30
	Kernilis, à droite route du Brioux	125,1	43,0	15:13	15:22	15:32
D39	Cédez le passage, à droite direction Plogonnect sur D39	126,6	41,5	15:15	15:24	15:34
	Côte Route de Plogonnect (1,3km à 7%)	129,3	38,8	15:19	15:28	15:39
	PLOGONNEC - Seznez, à gauche route de Gouesnac'h	129,7	38,4	15:20	15:29	15:39
	Cédez le passage, à gauche route de la Lorette	131,2	36,9	15:22	15:31	15:42
	QUIMPER - Côte de la Lorette (1,4km à 5%)	134,3	33,8	15:26	15:36	15:47
	- Entrée circuit - Croas Caër à droite sur Chemin de Troheir	134,3	33,8	15:26	15:36	15:47
	Rond-point, à droite rue du Château	136,5	31,6	15:30	15:39	15:50
	Rond-point, à gauche avenue de Ti Pont	136,8	31,3	15:30	15:40	15:51
	Rond-point de Meilh Stang Vihan, à droite allée Meilh Stang Vihan	137,4	30,7	15:31	15:41	15:51
	Cédez le passage, à gauche allée Sully	138,0	30,1	15:32	15:42	15:52
	Au feu, à gauche rue de Stang Bihan	138,4	29,7	15:32	15:42	15:53
CT à 3	1er passage sur la ligne d'arrivée • 3 tours de 9,8 km à parcourir	138,7	29,4	15:33	15:43	15:54
CT à 2	2ème passage sur la ligne d'arrivée	148,5	19,6	15:47	15:57	16:09
CT à 1	3ème passage sur la ligne d'arrivée	158,3	9,8	16:01	16:12	16:24
CT à 0	ARRIVEE - QUIMPER - 4ème passage sur la ligne d'arrivée	168,1	0,0	16:15	16:27	16:40

GPX : OpenRunner via les liens :

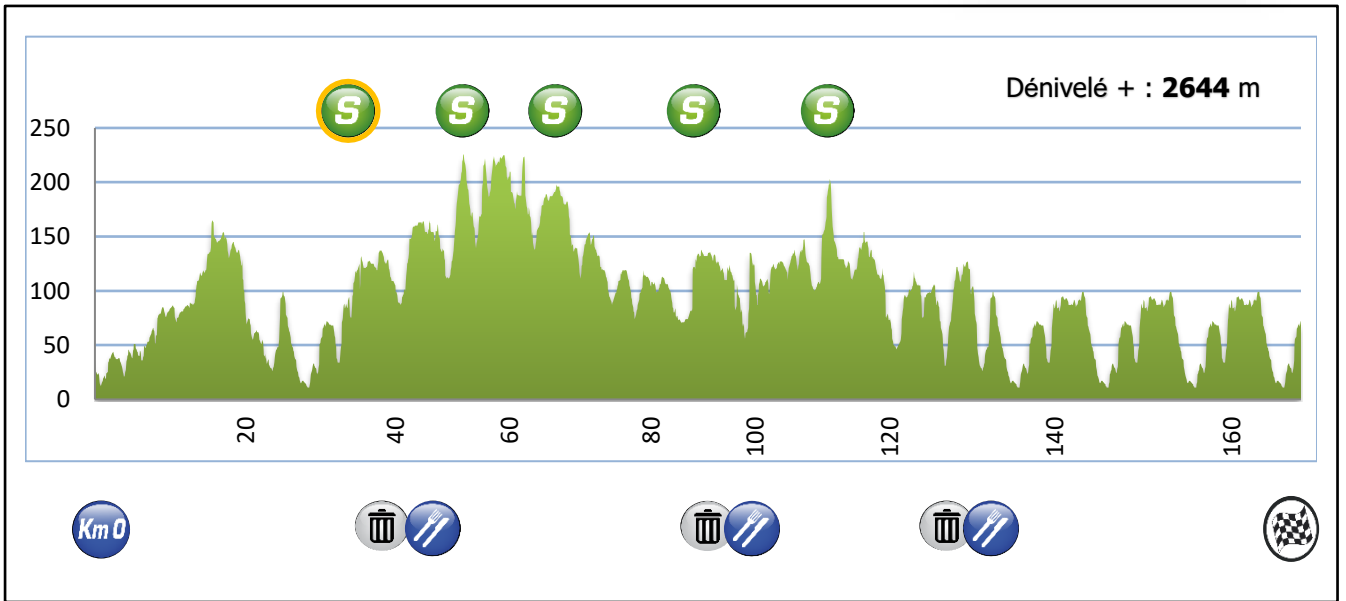
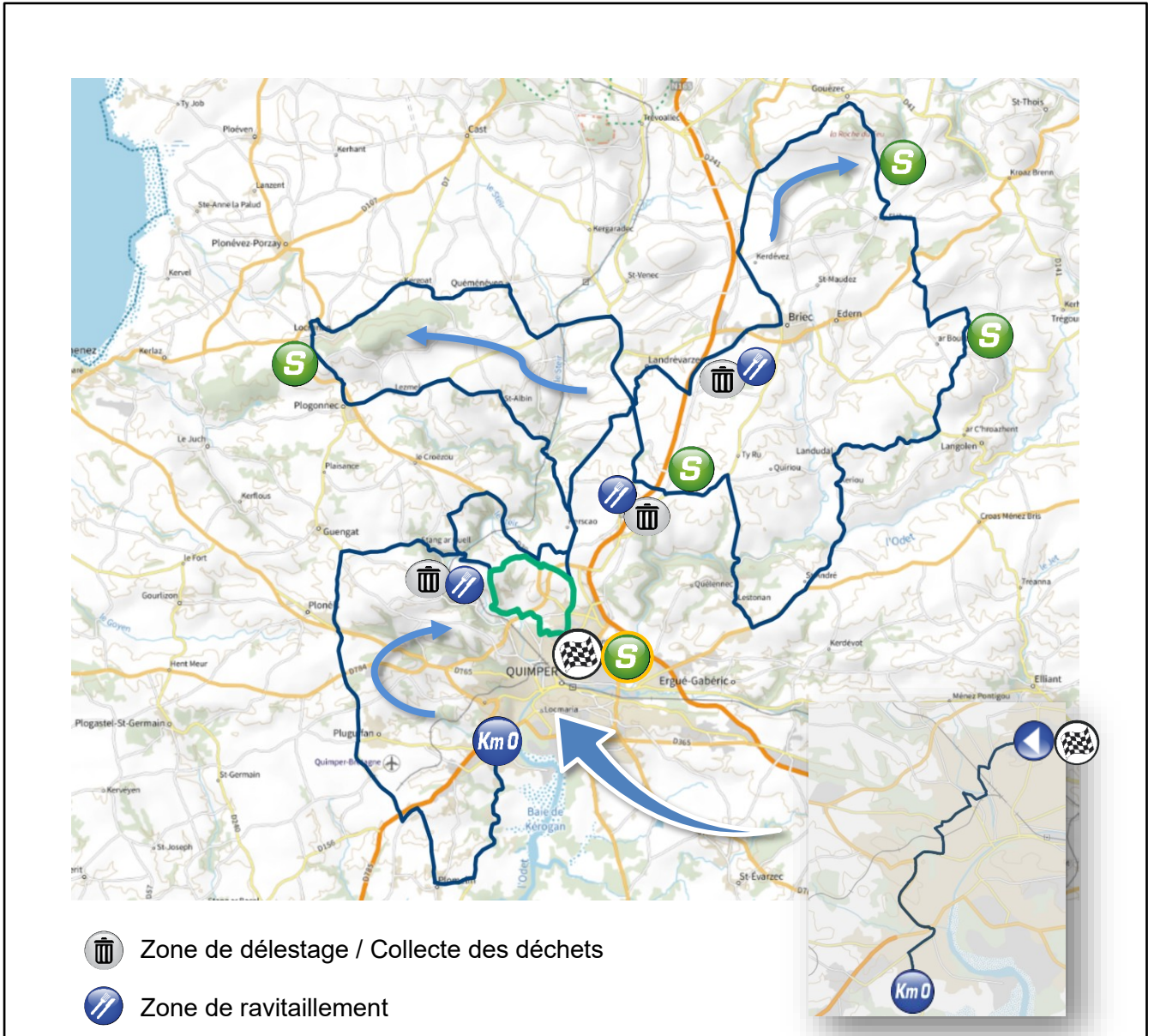
Fictif :

En ligne :

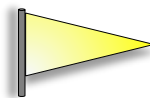
<https://www.openrunner.com/route-details/18444279>

<https://www.openrunner.com/route-details/20310892>

CARTOGRAPHIE DE L'ITINÉRAIRE



DRAPEAUX JAUNES

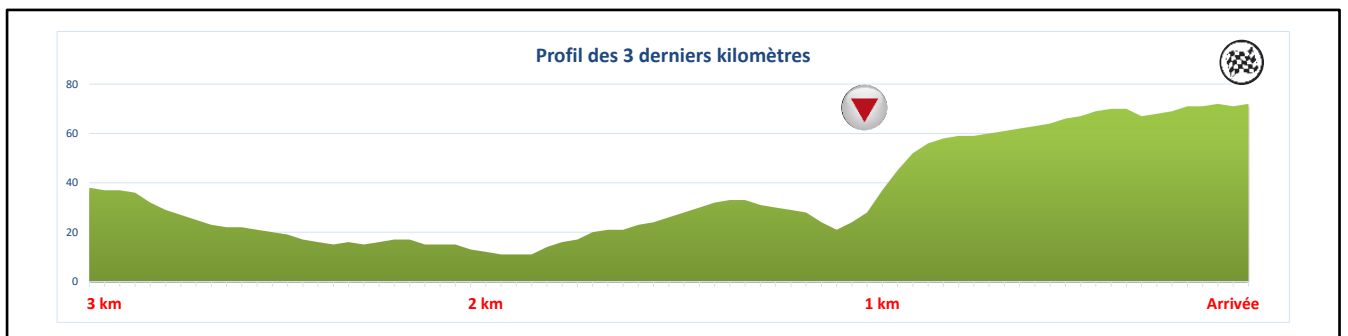
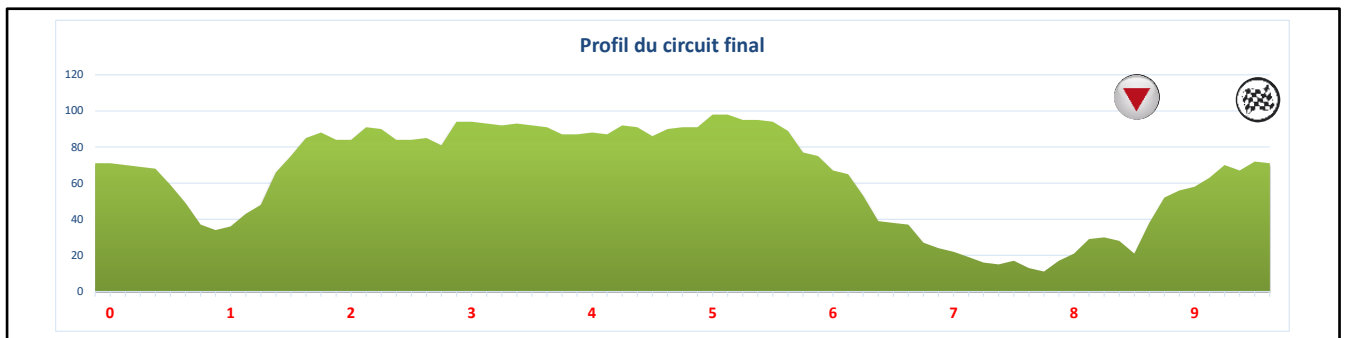
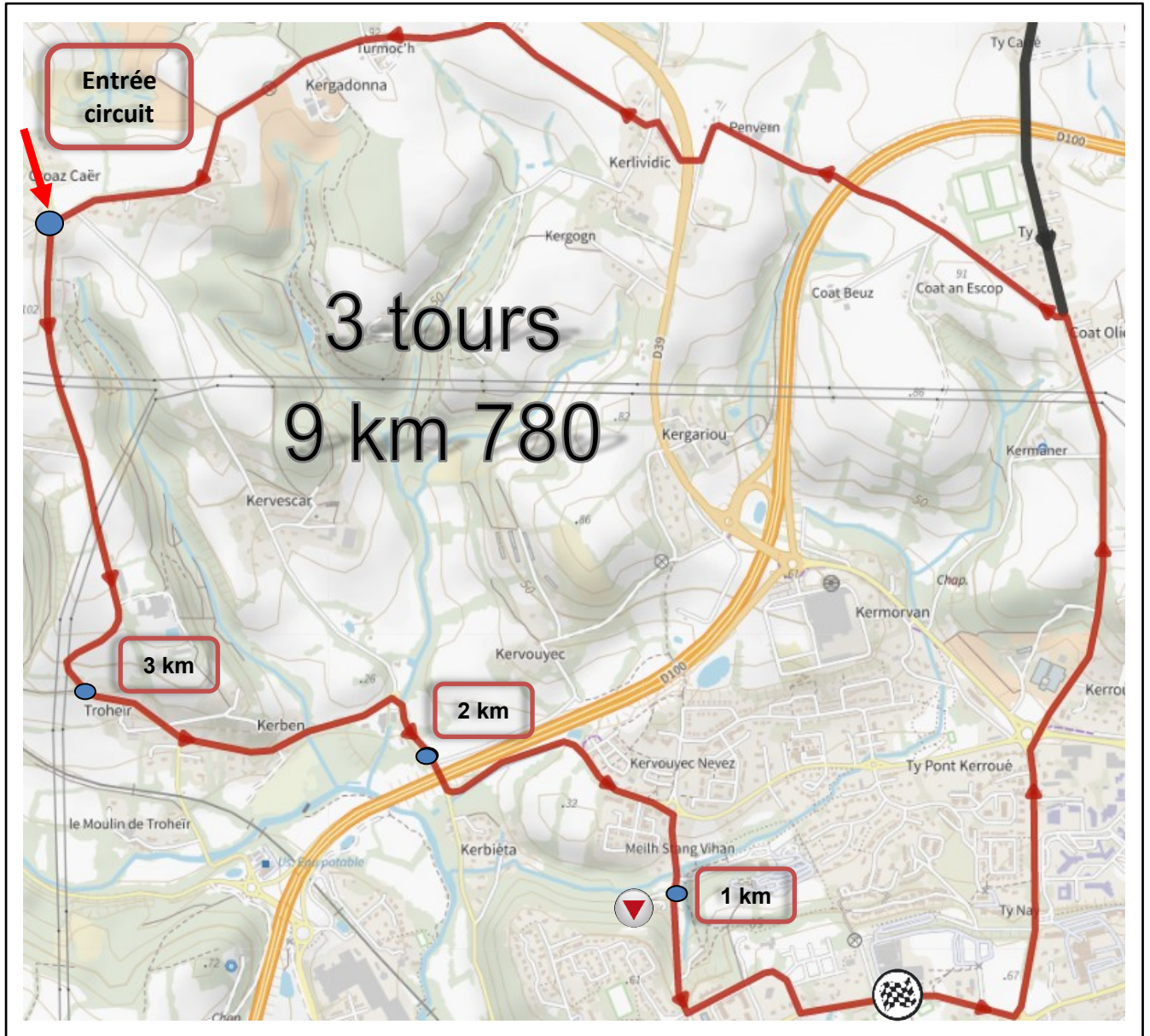


Km	Lieu		Observation	
7,500	Hent Kergoff PLOMELIN		Ilots centraux successifs	
21,500	Sang Ar Guell GUENGAT		Rétrécissement	
23,200 + 132,700	Moulin de la Lorette PLOGONNEC		Virage serré puis rétrécissement	
25,900 et 135,300 + (3 tours)	Chemin de Troheir QUIMPER		Descente rapide	
27,100 et 136,500 + (3 tours)	Rond-point Rue du Château QUIMPER		Rond-point 1ère à droite	
77,500	Roz Ar Gall LANDUDAL		Intersection avec la D51 Îlots centraux	
81,300	ERGUE-GABERIC		3 Ilots centraux successifs	
84,400	Lestonan ERGUE-GABERIC		Descente rapide Virages droite et gauche à suivre	
99,100	Côte du Moulin du Lay LANDREVARZEC		Passage à niveau	
112,000	Rond-point Landividic PLOGONNEC		Descente rapide Puis rond-point tout droit	
120,500	Pont Quéau QUIMPER		Rétrécissement Virages dangereux Puis passage à niveau	

Zone délestage / Ravitaillement

1	Entrée	km 41,5	Route de Pont Gwin	BRIEC
	Sortie	km 44,3	Avant rond-point Route de Landrévarzec	BRIEC
2	Entrée	km 90,8	Menez Rouz	BRIEC
	Sortie	km 95,4	Ty Pin	LANDREVARZEC
3	Entrée	km 125,5	Route du Briec	QUIMPER
	Sortie	km 129,7	Sommet Côte	PLOGONNEC

CIRCUIT FINAL



SITE D'ARRIVÉE

16 h 30

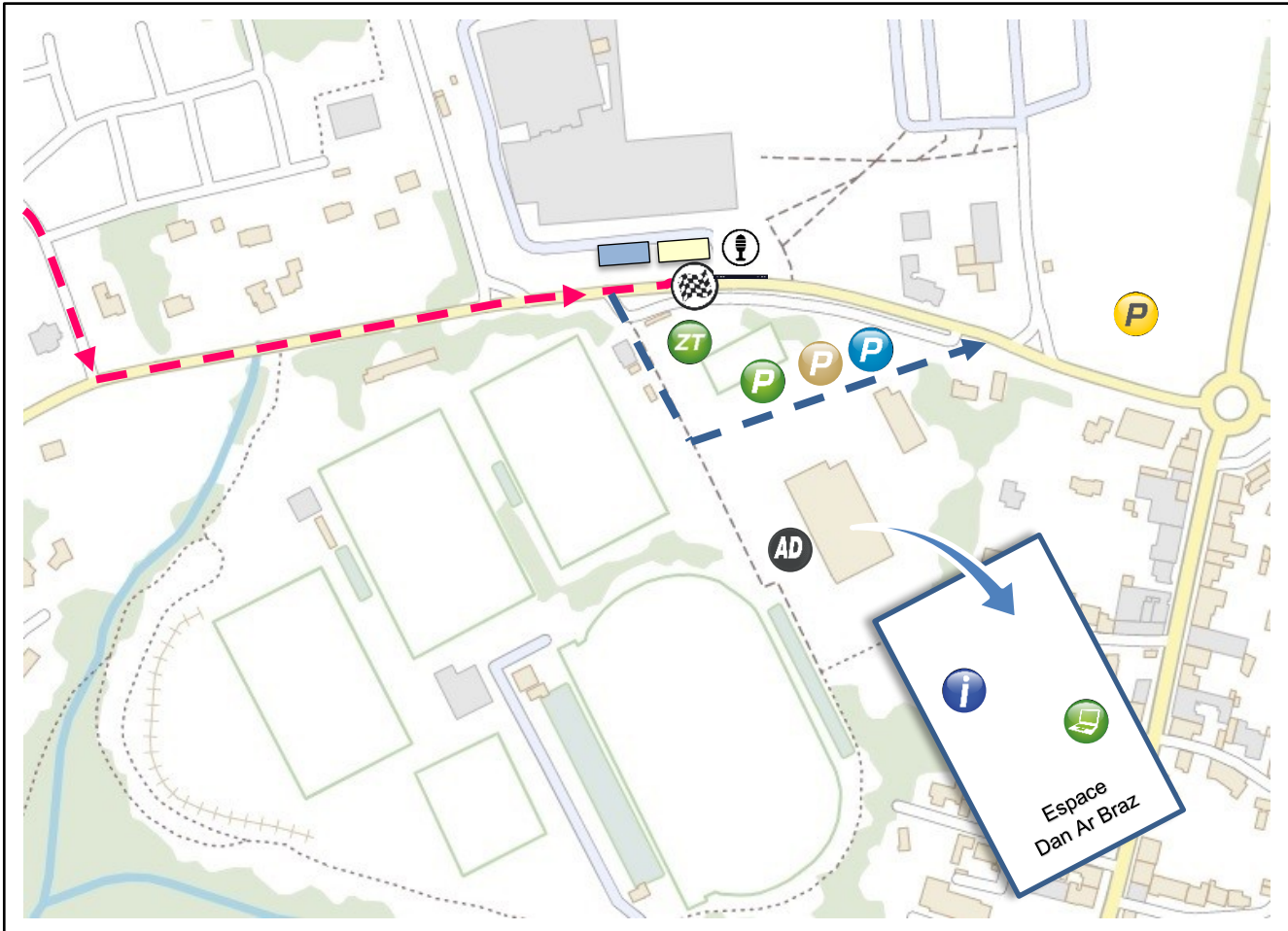
Arrivée située sur la rue de Stang Bihan

Permanence d'arrivée - Salle de Presse :

Espace Dan Ar Braz
Rue de Stang Bihan

Contrôle Médical :

Mobil-home réservé à cet effet
A côté de l'espace Dan Ar Braz



— — Itinéraire dérivation à l'arrivée des véhicules ne possédant pas le rond rouge

— — Itinéraire Course

Parking Equipes

Arrivée

Permanence

Parking VIP

Podium Commissaires

Salle de Presse

Parking Presse

Podium Protocole

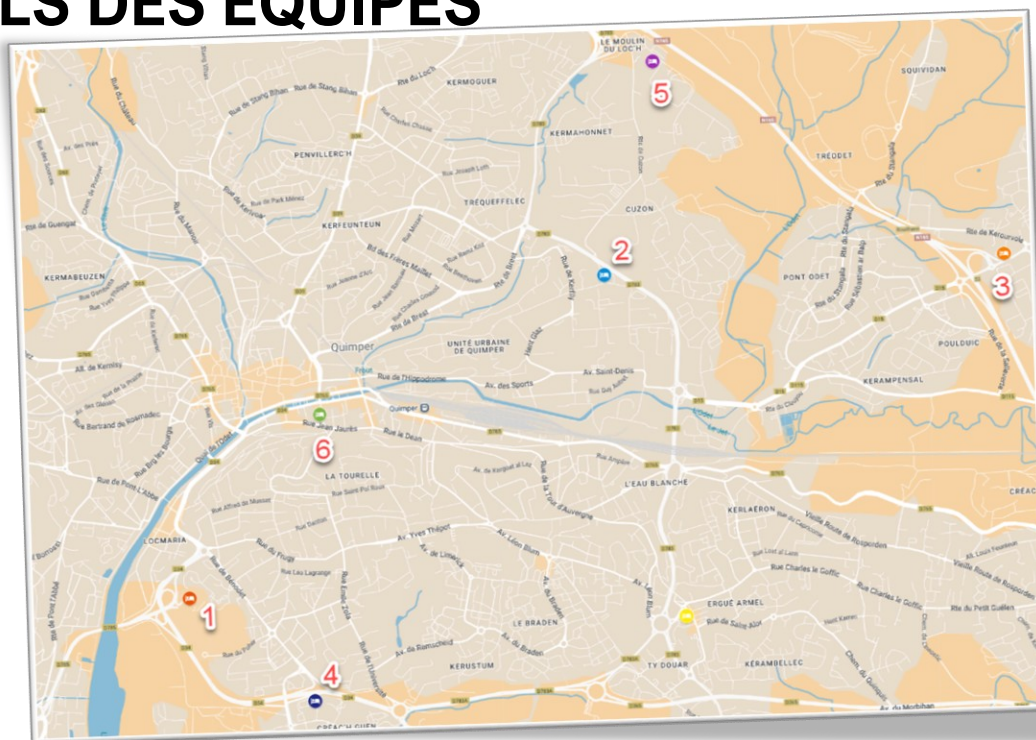
Contrôle Anti-dopage

Parking Officiels

Zone Technique

Espace Interview

HÔTELS DES EQUIPES



1

Hôtel Oceania Quimper

Kerdrézec, 17 Rue du Poher
29000 Quimper /

www.oceaniahotels.com +33 2 98 90 46 26

COFIDIS
GROUPAMA-FDJ
MOVISTAR TEAM
TOTALENERGIES

2

Hôtel Restaurant Ibis Quimper

Quartier De L'Hippodrome, Rue Gustave Eiffel
29000 Quimper

all.accor.com +33 2 98 90 53 80

BAHRAIN VICTORIOUS
BURGOS-BURPELLET-BH
EUSKALTEL-EUSKADI
Q36.5 PRO CYCLING TEAM

3

Brit Hôtel Le Kerodet

5 Route de Kerourvois
29500 Ergué-Gabéric

quimper.brit-hotel.fr +33 2 98 66 70 00

DECATHLON AG2R LA MONDIALE TEAM
ISRAEL - PREMIER TECH
ST MICHEL - PREFERENCE HOME - AUBER93
VAN RYSEL ROUBAIX

4

Hôtel Kyriad

6 Allée Pierre Jolivet
29000 Quimper

quimper-sud.kyriad.com +33 2 98 10 12 55

CAJA RURAL-SEGUROS RGA
CIC - U - NANTES
WAGNER BAZIN WB

5

B&B Hôtel Quimper Nord

33 Rue Jacques Anquetil
29000 Quimper

www.hotel-bb.com +33 08 92 78 80 84

ARKEA-B&B HOTELS

6

Hôtel Escale Oceania Quimper

6 Rue Théodore le Hars
29000 Quimper

www.oceaniahotels.com +33 2 98 53 37 37

COLLEGE DES COMMISSAIRES

La Voile Rouge Hôtel

3 Rue de la Gare
29140 Rosporden

lavoilerouge-hotel.fr +33 2 98 74 35 01

NICE METROPOLE COTE D'AZUR

LES NUMÉROS UTILES

ORGANIGRAMME SÉCURITÉ

RESPONSABLE SÉCURITÉ

Julien BIDEAU
+33 (0)6 71 01 38 67

MÉDECIN

Olivier CORRE
+33 (0)6 85 11 63 32

AMBULANCES DU PAYS DE QUIMPER

+33 (0)6 49 19 66 77

RESPONSABLE LIGNE DE DEPART / ARRIVEE

Daniel CANEVET
+33 (0)6 70 17 00 51

RESPONSABLE SIGNALEURS PARCOURS

Jean-Pierre LE GOFF
+33 (0)6 27 78 38 64

ESCORTE MOTOS CIVILES

Jacky COAT
+33 (0)6 73 49 74 42

RESPONSABLE SIGNALEURS CIRCUIT

Michel LE BRAS
+33 (0)6 70 15 21 62

GENDARMERIE NATIONALE

Chef d'escadron
Jean-Pierre NICOLAS
+33 (0)6 20 64 41 40

POLICE MUNICIPALE

Gildas SIGWART
+33 (0)6 10 50 84 33

POLICE NATIONALE

Brigadier-chef
Emmanuel GUEDON
+33 (0)2 90 41 35 50

JURY

PRESIDENTE DU JURY

Valeria LAGUZZI
+39 349 542 7333

COMMISSAIRE

Thierry GOUVENOU
+33 (0)6 74 95 99 66

COMMISSAIRE

Rodolphe CRAMETE
+33 (0)6 27 95 16 30

LES HÔPITAUX

CENTRE HOSPITALIER DE CORNOUAILLE
14 Avenue Yves Thépot 29000 QUIMPER
Tél. +33 (0)2 98 52 60 60

CENTRE HOSPITALIER UNIVERSITAIRE DE BREST
2 Avenue Foch 29200 BREST
Tél. +33 (0)2 98 22 33 33

CENTRE HOSPITALIER DES PAYS DE MORLAIX
15 Rue de Kersaint Gilly 29600 MORLAIX
Tél. +33 (0)2 98 62 61 60

DIRECTEUR DE L'ORGANISATION

Marc FAYET
18 rue Vavin
75006 Paris
+33 (0)6 84 35 16 73

tourdufinisterecycliste@orange.fr / marc.fayet2@wanadoo.fr

www.tourdufinistere.fr